








TRANSPORT

	Tromsø lufthavn	4,6 km
	Skippergata	0,1 km*

SPORT

	Valhall stadion	0,8 km*
	Gyllenborghallen	0,9 km*
	Studio 7	0,2 km*
	S.A.T.S Tromsø	0,8 km*

VARER/TJENESTER

	Amfi Veita	0,3 km*
	Torgcenteret	0,5 km*
	Tromsø Postkontor	0,7 km*
	Kræmer Supermarked	1,4 km*
	Vitusapotek Helsehuset - Tromsø	0,4 km*
	Vitusapotek Svanen - Tromsø	0,5 km*
	Sentrum Vinmonopol	0,7 km*
	Tromsdalen Vinmonopol	2,5 km
	Coop Mega Tromsø	0,3 km*
	Rema 1000 Veita	0,3 km*
	Narvesen Butikken	0,4 km*
	Mix Sweet Heart	0,5 km*
	Statoil Ica Ekspress Fr.Nansens Pl.	0,1 km*
	Tromsø Bilistsenter	1,0 km*

SKOLER, BARNEHAGER

	Nivå	Klasser //Avd	Elever/ barn	Distance
Gyllenborg skole	1-7 kl.	-	-	0,8 km*
Prestvannet skole	1-7 kl.	16 klasser	360	1,1 km*
Tromsdalen skole	1-7 kl.	23 klasser	479	1,3 km*
Sommerlyst skole	8-10 kl.	-	-	1,2 km*
Tromstun skole	8-10 kl.	12 klasser	280	1,9 km*
Tromsø maritime skole	-	-	-	0,4 km*
Kongsbakken videregående skole	-	23 klasser	620	0,8 km*
Kvamstykket kommunale barnehage	0-5 år	-	-	0,5 km*
Trollbakken kommunale barnehage	3-5 år	2 avdelinger	34	1,2 km
Kråkeslottet barnehage	1-5 år	3 avdelinger	39	1,2 km

TILHØRIGHET

Kommune	Tromsø
Grunnkrets	Skansen
Kirkesogn	Tromsø Domkirke

Tromsø, Porten til Ishavet og hovedstad i Nord-Norge. Tromsø er Nordens største by nord for Polarsirkelen, og har verdens nordligste universitet, ølbryggeri og domkirke. Byen lever av undervisning, forskning, administrasjon, fiskeeksport og satellitteknologi. Tromsø er midt i nordlyssonen, og er derfor, sammen med innlandsisen på Grønland og tundraen i Nord-Canada blant verdens beste steder å observere dette skuespillet. Tromsø er også en studentby, med ca 10 000 studenter. I Tromsø er det et yrende kultur- og uteliv med en rekke aktiviteter og tilbud.

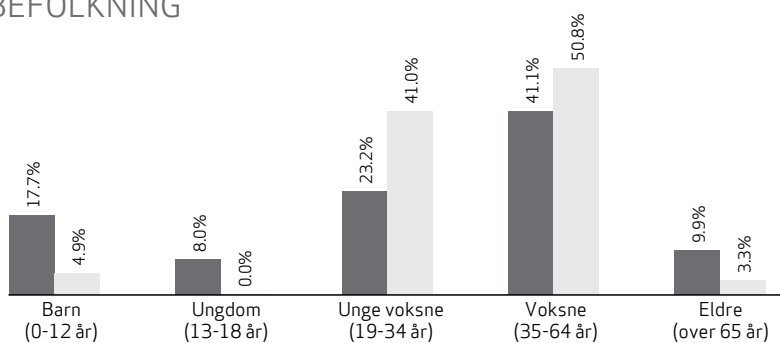
Kilde: Tromsø kommune, Wikipedia

STEDER I NÆRHETEN

Rådhuset	0,5 km*
Amundsenmonumentet	0,7 km*
Ishavskatedralen	1,1 km*
Tromsø Kunstforening - Nordnorsk Kunstmuseum	1,2 km*

Byens sentrum ligger på sørøstsida av Tromsøya, en grønn og lav øy på 21 km². Høyeste punkt på Tromsøya er Varden, 159 m.o.h, nord på øya. Midt på øya ligger vannet Prestvannet, som ble demmet opp i 1867. Bebyggelsen dekker store deler av øya, men det er skogområder langs høydedraget som strekker seg i retning nord-sør. Mot vest er Kvaløya forbundet med Tromsøya med den 1220 meter lange Sandnessundbrua. På Kvaløya ligger bydelene Kvaløysletta, som ligger umiddelbart over brua, Storelva, Kaldfjord og Håkøybotn.

BEFOLKNING



Område	Personer	Husholdninger
Kommune: Tromsø	64343	28221
Grunnkrets: Skansen	61	66

DEMOGRAFI

- 29% er gift
- 41% har høyskoleutdanning
- 20% har inntekt over 300.000
- 32% eier sin egen bolig
- 8% eier hytte
- 32% har bolig på over 120 kvm
- 40% av boligene er eldre enn 20 år
- 49% bor i terrassehus, bygård eller blokk
- 63% av eiendommene har pris mellom kr. 1 mill-2,5 mill

LIVSSTIL (Skansen grunnkrets)

Aktiviteter:	Kultur, cafe og restauranter, helsestudio, løpeturer
Interesser:	Internasjonale tema, mote, mat, film, fritid og reiser, IT, miljøvern
Radio & TV-vaner:	Kulturprogrammer, politikk, fotball, musikk, debatter, utenriksnyheter, dokumentarer
Lesevaner:	Regionale aviser, finansaviser på papir og nett, moteblader, interiørblader
Forbruk:	Uteliv, helsestudio, bøker, kosmetikk, mote, musikk, kino
Ferievaner:	Storbyferie, aktive ferier, temareiser
Bilmerker:	Volvo, Toyota, Renault, Volkswagen, Honda

BOLIGMASSE

